

Etappe 1 Boxberg - Daun

15 km, 3,5 - 4,5 Stunden, 210 m Höhenunterschied



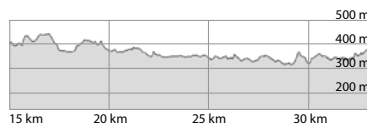
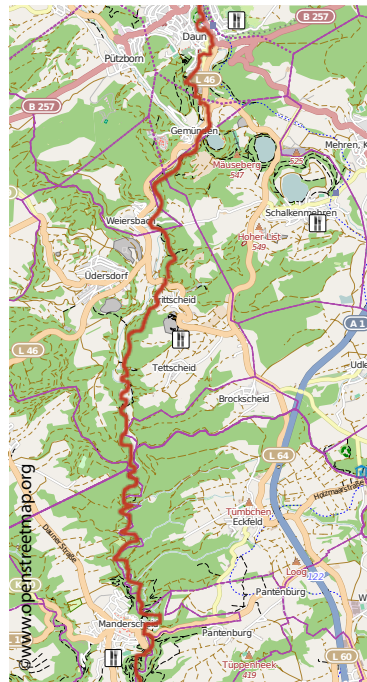
Durch die Struth mit wunderschönem Blick auf die sagenumwobene Hilgerather Kirche startet der erste Abschnitt des Lieserpfades (ehemals Lieserquellpfad). Er führt Sie vorbei an den Neichener und Rengener Dreesen, zwei kohlenstoffhaltigen Quellen vulkanischen Ursprungs. Legen Sie eine wohlverdiente Pause, unter dem Naturschutzdenkmal einer uralten Eiche, zwischen Neichen und Nerdlen ein!



Kontakt:
Touristinfo Kelberg
Dauner Straße 22
53539 Kelberg
Tel: 02692 872-18
www.vgv-kelberg.de

Etappe 2 Daun - Manderscheid

18 km, 4-5 Stunden, 220 m Höhenunterschied



Dieser Teilabschnitt des Lieserpfades bietet zunächst Einsamkeit und Stille, denn er verläuft im Tal der Lieser durch grünen Wiesengrund und später durch lichte Eichenhaine, um schließlich mit einem Highlight abzuschließen: dem Felsenpfad oberhalb des Flusses und den Burgen von Manderscheid.

Kontakt:
Gesundland
Tourist-Information Daun
Leopoldstr. 5
54550 Daun
Tel: 06592 95-1370
www.gesundland-vulkaneifel.de

Etappe 3 Manderscheid - Wittlich

23 km, 6-7 Stunden, 227 m Höhenunterschied

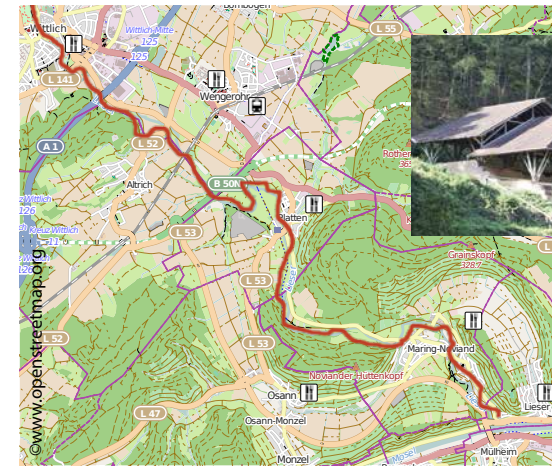


Diese Etappe führt zu großen Teilen über schmale zum Teil felsige Pfade durch das tief in die Landschaft eingeschnittene Tal der Lieser. Hervorzuheben sind die immer wieder neuen, und zum Teil atemberaubenden Aussichtspunkte in diesem Streckenabschnitt: Erwähnenswert neben den herrlichen Ausblicken auf die Ober- und Niederburg Manderscheid sind die Schmitthütte, die Pellenzkanzel, die Robertskanzel oder auch die Aussichtsplattform am Burgberg bei Karl.

Kontakt:
Gesundland
Tourist-Information
Manderscheid
Grafenstraße 21
54531 Manderscheid
Tel: 06592 95-1370
www.gesundland-vulkaneifel.de

Etappe 4 Wittlich - Lieser

18 km, 3,5-4,5 Stunden, 155 m Höhenunterschied



Die letzte Etappe startet in der Säubrennerstadt Wittlich und führt zunächst gemächlich entlang beeindruckender Sandsteinfelsen, vorbei an der Römischen Villa, immer in Begleitung der Lieser quer durch die Wittlicher Senke. In der Plattener Schweiz findet der Wanderer puren Wander- und Naturgenuss. Weiter geht es entlang der Klostermühle Siebenborn, die eine Einkehrmöglichkeit bietet, bis in den charmanten Weinort Lieser. Hier endet der Lieserpfad an der Mündung des Flusses in die Mosel.

Kontakt:
Tourist Information
Wittlich Stadt und Land
Marktplatz
54516 Wittlich
Tel: 06571 4086
E-Mail: info@moseleifel.de
www.lieserpfad.de



Kontakt:
Wein- und Ferienregion
Bernkastel-Kues GmbH
Gestade 6
54470 Bernkastel-Kues
Tel: 06531 500 19-0
www.bernkastel.de



Der Lieserpfad

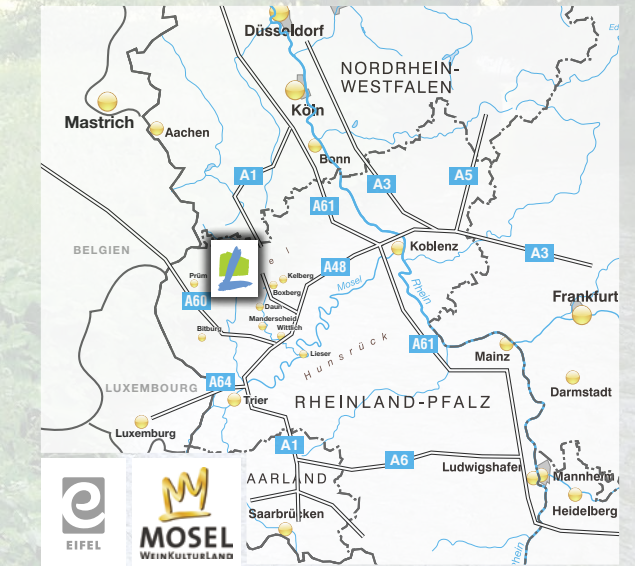


„Der Lieserpfad ist der schönste Wanderweg der Eifel. Die Eifel ist das schönste Mittelgebirge Deutschlands. Deutschland ist das beste Wanderland der Welt. Also ist der Lieserpfad der schönste Wanderweg der Welt. Quod erat demonstrandum.“
Manuel Andrack

Aus sumpfumspielter Quelle wird ein fröhlicher Bach und am Ende ein reißender Fluss – und Sie können diese lebhaften 74 Kilometer auf dem bezaubernden Lieserpfad begleiten: Die Lieser lädt Sie ein, eine Landschaft zu atmen, Erdgeschichte zu spüren und Naturnähe zu schmecken. Sie werden auf Ihrem Weg Vulkanen, Burgen, alten Eichen und tiefen Tälern begegnen. Weite Blicke über erhebende Landschaften und würzige Wiesen werden Ihre treuen Begleiter. Lassen Sie sich bezaubern von einem einzigartigen Weg.



Der Lieserpfad

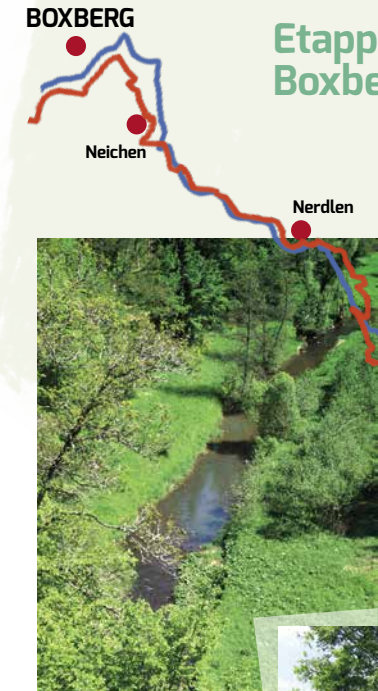


WIL-korn.de



Herausgeber: Tourist-Informationen Kelberg, Daun, Manderscheid, Wittlich, Bernkastel-Kues
Bildquellen: Manuel Andrack, Natur- und Geopark Vulkaneifel, Tourist Informationen
www.lieserpfad.info | Schutzgebühr: € 0,50

Etappe 1 Boxberg - Daun



Sehenswert:
Lieserquelle
Hilgerather Kirche
Struth
Drees Neichen
Drees Rengen

Parken: Wanderparkplatz unterhalb der Lieserquelle (kostenfrei)
Parkplatz in Boxberg am Gemeindehaus
Zubringerweg zum Start an der Lieserquelle (ca. 1,5 km)
ÖPNV: Buslinie 520 zwischen Daun – Boxberg (stündlich) www.vrt-info.de
Taxi: Taxi Kelberg: Tel. 02692 932 8880, Handy: 0170 905 8080

Etappe 2 Daun - Manderscheid

Sehenswert:
Vulkanmuseum Daun
Gemündener Maar
Aussichtspunkte vor Manderscheid



Parken: Manderscheid: Parkplatz am Kurhaus (kostenfrei) und Parkplatz Burgenblick (kostenfrei)
ÖPNV: Buslinie 300: > Manderscheid, Dauner Str. > Daun, Abzw. Bahnhof; Fahrplan: www.vrt-info.de oder www.bahn.de
Wir empfehlen an dieser Etappe auch den **Taxi-Ruf:**
Taxi Blonigen: 06592 22 22, Taxi Ganser: 06592 3535
Taxi Schüller: 06592 515, Minicar Vulkaneifel: 06573 9525884
Faber Johannes Taxi und Kleinbusse: 06575 95100

Etappe 3 Manderscheid - Wittlich

Sehenswert:
Ober- und Niederburg in Manderscheid
Alte Pleiner Mühle
Burgberg bei Karl



Parken: Wittlich, Parkplatz Zentrum (kostenfrei) und Parkplätze Oberstadt (kostenpflichtig 2,00 €/Tag)
ÖPNV: Buslinie 300: Wittlich ZOB > Manderscheid, Dauner Straße
Fahrplan: www.vrt-info.de oder www.bahn.de
Wir empfehlen an dieser Etappe auch den **Taxi-Ruf:**
Minicar Taxi und Kleinbusse: 06571 6568
Taxi Jungen-Lombard: 06571 5656

Etappe 4 Wittlich - Lieser

Sehenswert:
Altstadt Wittlich
Römische Villa
Wein- und Klosteranlage Siebenborn
Röm. Kelteranlage Maring-Noviant
Schloss Lieser
Straußwirtschaften (Platten/Maring-Noviant/Lieser)



Parken: Wittlich Parkplatz Zentrum (kostenfrei)
ÖPNV: Buslinie 300 ab Wittlich, Parkplatz Zentrum > Manderscheid, Dauner Straße. Fahrplan und Preise: www.vrt-info.de oder www.bahn.de
Wir empfehlen an dieser Etappe auch den **Taxi-Ruf:**
Taxi Edringer: 06531 8149; Taxi Priwitzler: 06531 96970
Taxi Reitz: 06531 6455

